

## Wertvolle Natur



HESSEN



Unsere Region in der Mitte Deutschlands ist mit einer besonders wertvollen und atemberaubenden Natur ausgestattet. Hoher Meißner, Kaufunger Wald und Werratal gehören zum Hotspot Nr. 17 der biologischen Vielfalt. Im Geo-Naturpark befinden sich 35 000 ha europäische Schutzgebiete, die als FFH- oder Vogelschutzgebiete Teil des europäischen Schutzgebietsnetzes Natura 2000 sind. Das ist in Hessen einmalig.

Aufgrund seiner herausragenden Artenvielfalt ist das Naturschutzgebiet Reichenbacher Kalkberge (150 ha) Teil des europäischen Schutzgebietsnetzes Natura 2000 geworden. Das FFH-Gebiet Reichenbacher Kalkberge erstreckt sich auf zwei Teil-



bereichen über 417 ha. Nordöstlich von Reichenbach befindet sich der Kindelberg mit alten Huteflächen und Magerrasen, die eine hohe Zahl von bedrohten Pflanzen-

und Tierarten beherbergen. Viele seltene Orchideenarten haben hier ihren Standort. Im Nordwesten liegt der große Rohrberg mit Kalkbuchenwäldern, verschiedenen Entwicklungsstadien von Magerrasen und artenreichen Säumen. Die Wälder und Wiesen bieten Lebensraum für Tiere wie den Schwarzstorch und die Wildkatze. Die Ruine Reichenbach wird vom Naturwaldreservat Ruine Reichenbach (38 ha) umgeben. Naturwaldreservate sind aus der Nutzung entlassene Waldbestände mit angrenzenden Vergleichsflächen.



## Premiumweg P10 Reichenbach, 13 km

Am Premiumweg P10 finden Sie neben herrlicher vielfältiger Natur auch kulturhistorische Besonderheiten:

- das Naturdenkmal Große Steine, das wie Rücken Zacken eines schlafenden Drachens aus dem Boden ragt
- der im dichten Wald versteckt liegende Turm der ehemaligen Ruine Reichenbach, heute Aussichtsturm mit Rundumsicht
- die romanische Kloster- und Deutsche Ordenskirche mit dreischiffiger, flachgedeckter Basilika (1140)
- der Sippelsche Hof
- der Hildegard-von-Bingen-Garten

Führungen durch Kirche, Hof und Garten werden durch Birgit Osigus-Koch angeboten, ☎ 05602 6669.




## Wandern mit Naturparkführer

Für diese Tour oder Teilstücke können Sie einen Naturparkführer buchen. Gern senden wir Ihnen unser Programm zu. ☎ 05651 992330 oder E-Mail [info@naturparkfrauholle.land](mailto:info@naturparkfrauholle.land)



### Hier startet Ihre Tour:

- 37235 Hess. Lichtenau-Reichenbach, Wanderparkplatz Drei Linden, Ortseingang aus Richtung B7
- 37235 Hess. Lichtenau-Reichenbach, Wanderportal an der Klosterkirche, Hinter der Mauer 4
- NVV-Haltestelle  Hessisch Lichtenau Reichenbach



## Geo-Naturpark Frau-Holle-Land

Werratal.Meißner.Kaufunger Wald

Niederhoner Straße 54, 37269 Eschwege  
☎ 05651 992330 und 0561 1003-1382  
[info@naturparkfrauholle.land](mailto:info@naturparkfrauholle.land)  
[www.naturparkfrauholle.land](http://www.naturparkfrauholle.land)

Stadt Hess. Lichtenau, Kultur und Tourismus  
Landgrafenstraße 52, 37235 Hess. Lichtenau  
☎ 05602 807-147 und -144  
[www.hessisch-lichtenau.de](http://www.hessisch-lichtenau.de)


Fotografien: Fotolia.com, Andrea Imhäuser, Anja Laun, Marco Lenarduzzi, Hanna Wallbraun

Satz und Gestaltung: Schellenberger® werbung.fotografie.drucksachen/Eschwege

Stand: April 2020

## P10 Reichenbach

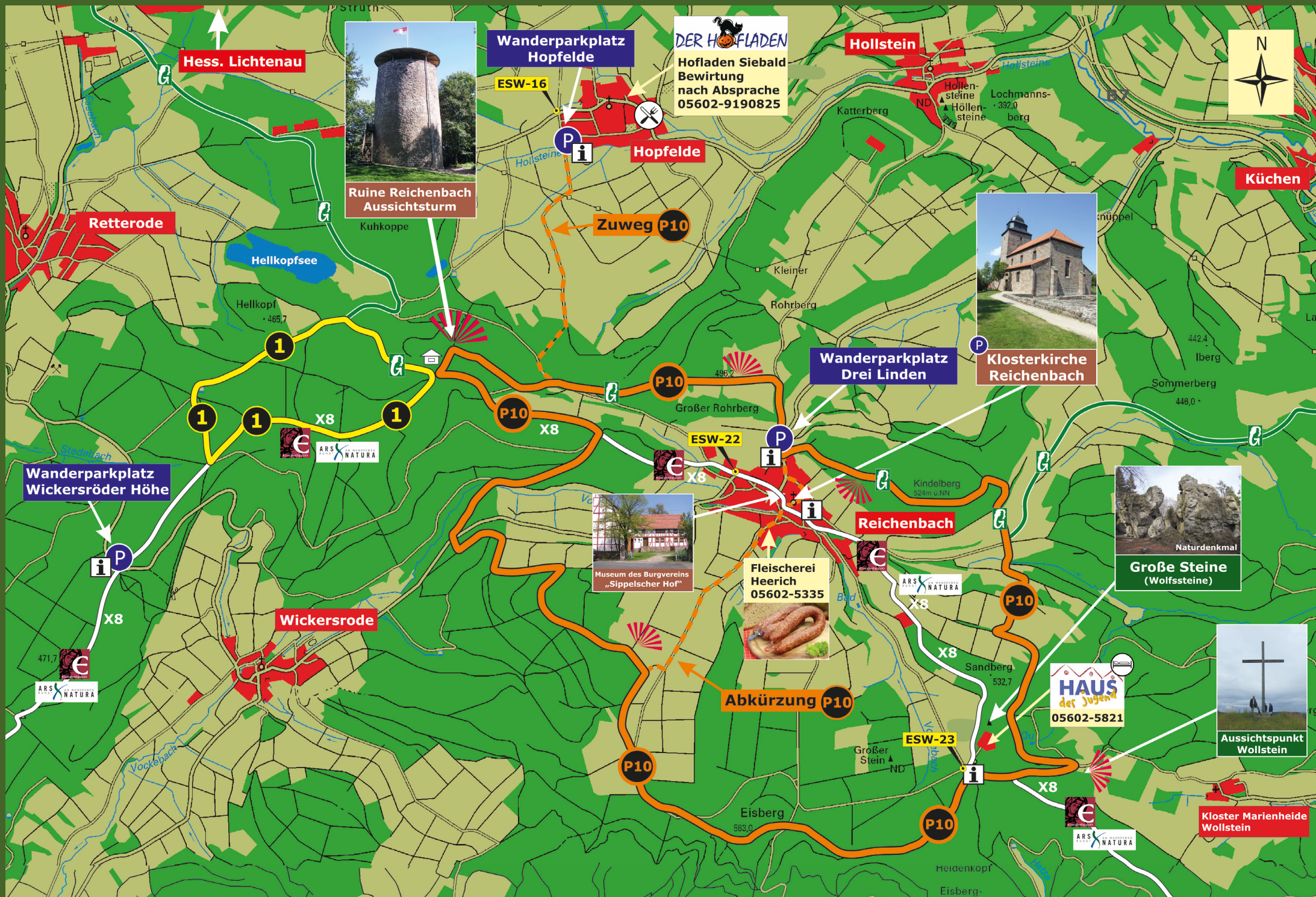
GEO-NATURPARK  
**FRAU  
HOLLE  
LAND**



## Premiumweg P10 Reichenbach, 13 km

Geo-Naturpark Frau-Holle-Land  
Werratal.Meißner.Kaufunger Wald





## Geo-Naturpark-App

Mit der kostenfreien Geo-Naturpark-App haben Sie alle wichtigen Informationen zum Frau-Holle-Land auf Ihrem Smartphone online und offline immer dabei: Von Zusatzinformationen an den Premiumwanderwegen, über zahlreiche Tipps zu Ausflugszielen, bis hin zu Freizeiteinrichtungen und Servicepartnern.



[www.naturparkfrauholle.land/app](http://www.naturparkfrauholle.land/app)

## LEGENDE

- P10** Premiumweg P10 Reichenbach  
12 km
- 1** Rundweg Burgruine  
3,2 km
- G** GrimmSteig  
Rundweg, ca. 80 km  
[www.grimmsteig.de](http://www.grimmsteig.de)
- X8** Barbarossaweg, Kyffhäuser bis Korbach  
ca. 90 km, mit Freiluftgalerie ARS NATURA  
[www.ars-natura-stiftung.de](http://www.ars-natura-stiftung.de)
- E** Elisabethpfad 2  
Eisenach bis Marburg, 193 km  
[www.elisabethpfad.de](http://www.elisabethpfad.de)